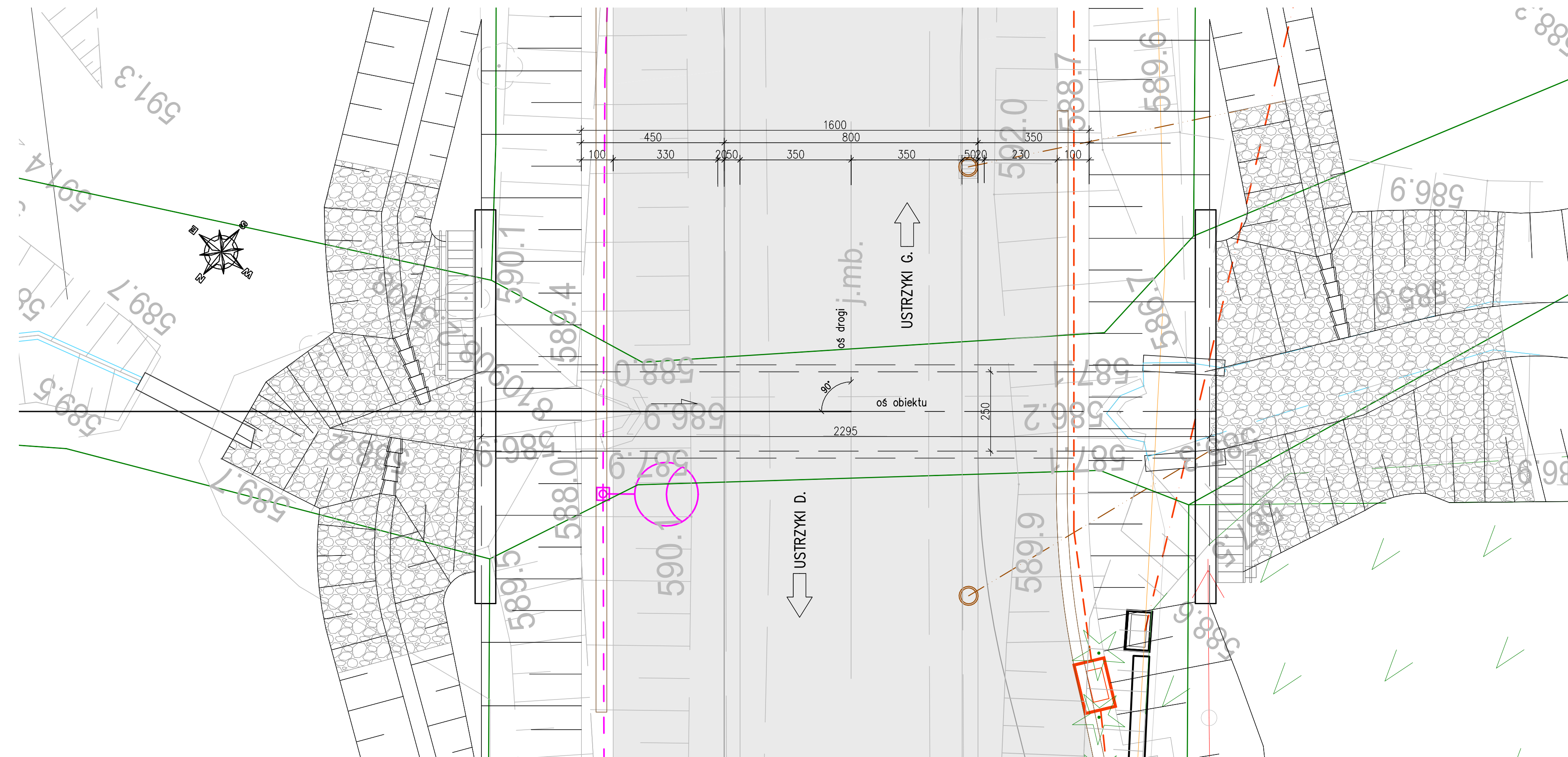
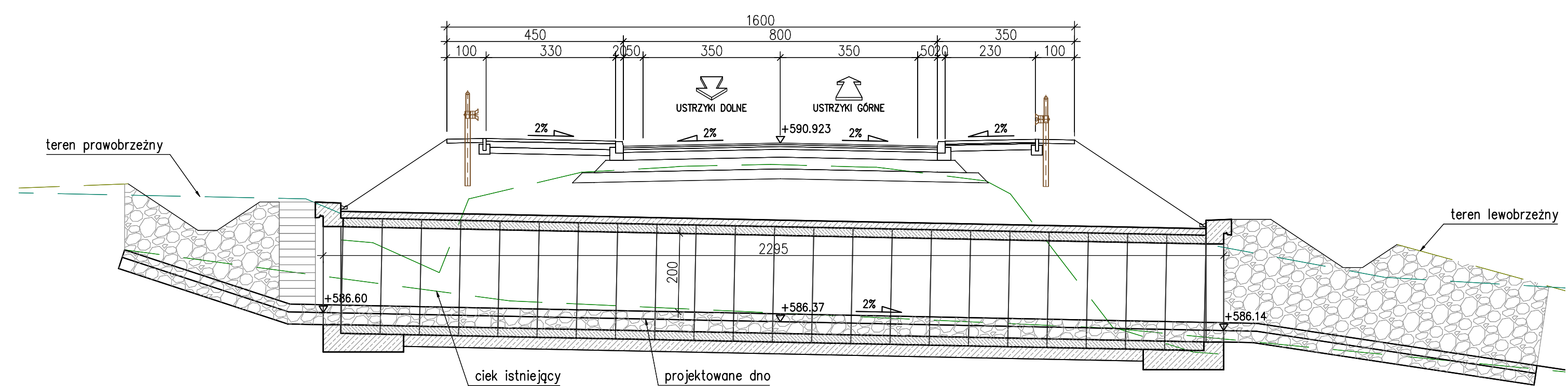


SKALA 1:100



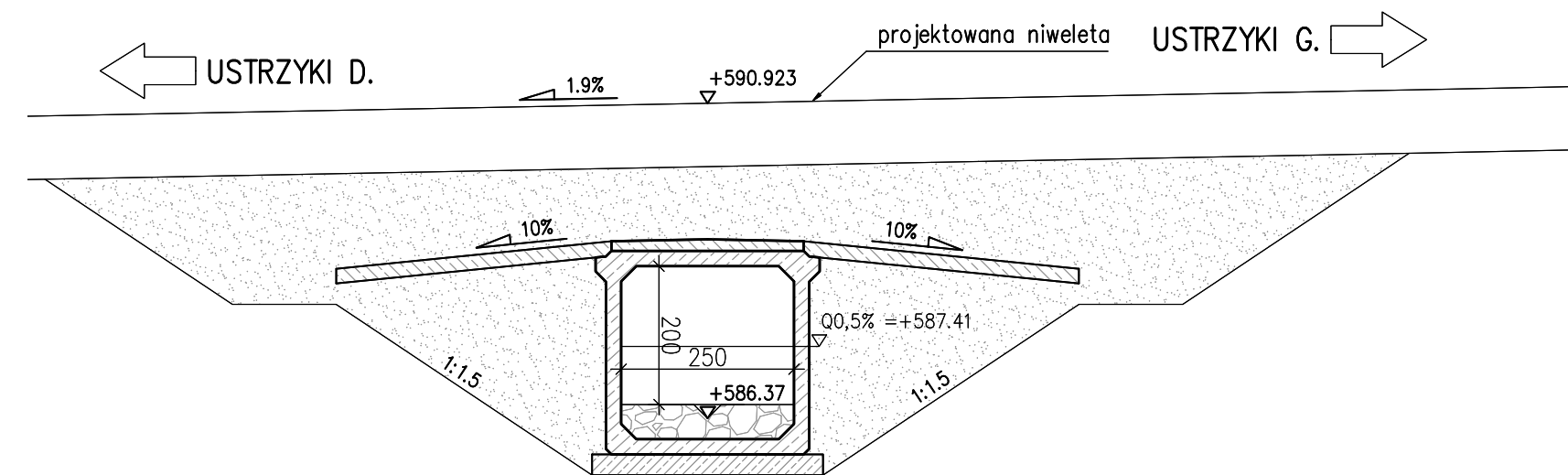
Przekrój podłużny

1:100



Przekrój poprzeczny

1:100



INWESTOR **Zarząd Województwa Podkarpackiego w Rzeszowie**
al. Łukasza Cieplińskiego 4, 35-010 Rzeszów
reprezentowany przez: **Podkarpacki Zarząd Dróg Wojewódzkich w Rzeszowie**
ul. T. Boya Zeleńskiego 19A, 35-105 Rzeszów • 17 860-94-50 • biuro@pzdw.pl • www.pzdw.pl

JEDNOSTKA PROJEKTOWA

 <p>E&C Sp. z o.o. 41-300 Dąbrowa Górnicza ul. Ks.G. Augustynika 1A/32</p>		<p>ProtechniCon Sp. z o.o. 31-872 Kraków os. Dywizjonu 303 20/LU7</p>
--	---	--

ZAMIERZENIE BUDOWLANE
 Rozbudowa drogi wojewódzkiej nr 896 Ustrzyski Dolne - Ustrzyski Górne na odcinku od m. Ustrzyski Dolne do m. Czarna Góra od km 0+000 do km ok. 15+724 wraz z odcinkami nawiązania oraz robótka, budowa, przebudowa niezbędnej infrastruktury technicznej budowli i urządzeń budowlanych realizowana w ramach zadania "Przebudowa/rozbudowa drogi wojewódzkiej nr 896 Ustrzyski Dolne - Ustrzyski Górne".

<u>ADRES INWESTYCJI</u>	<u>DATA</u>
woj. podkarpackie, pow. bieszczadzki, gm. Ustrzyki Dolne, Czarna	09.2023

RODZAJ PROJEKTU PROJEKT KONCEPCYJNY	CZEŚĆ PROJEKTU -
TOM -	BRANŻA mostowa

FUNKCJA		ZESPÓŁ PROJEKTOWY		SPECJALNOŚĆ		PODPIS	
Projektanci	mgr inż. Maciej Żuchowicz	MAP/0084/POOM/04	MOSTOWA	<i>Żuchowicz</i>			
	mgr inż. Rafał Potępa	MAP/0059/PWBM/20	MOSTOWA	<i>Potępa</i>			
	mgr inż. Tomasz Cwajna	MAP/0195/POOM/10	MOSTOWA	<i>Cwajna</i>			
Sprawdzający	mgr inż. Tomasz Grysiak	MAP/0085/POOM/06	MOSTOWA	<i>Grysiak</i>			
Opracowali	mgr inż. Jakub Kotra inż. Paulina Filipke inż. Natalia Burnagiel inż. Daniel Serwinowski						

<u>OBIEKT</u>	MALY MOST MM-128	<u>SKALA</u>	1:10
---------------	-------------------------	--------------	-------------

TYTUŁ RYSUNKU	REW.	NR RYS.
Rysunki ogólne		1.128